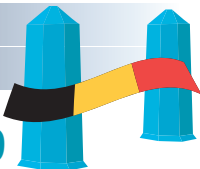




Bornes sans  
frontière



Grenzsteine  
ohne Grenze



1919 - 2019

100 ans Traité de Versailles  
100 Jahre Versailler Vertrag

Randonnées historiques  
Historische Wanderungen

07.07.2019

**Étape 1 : Schiende - Mont-le-Soie**

Passer les bornes, créer des ponts  
du Grand-Duché de Luxembourg à la Haute  
Ardenne, via Commanster et Poteau.

04.08.2019

**Étape 2 : Logbierné - Wavreumont**

Par monts et par vaux, du Vieux Chemin  
de Luxembourg jusqu'au  
Monastère St Remacle.

08.09.2019

**Étape 3 : Wavreumont - Baraque Michel**

A travers le territoire de l'ancienne Principauté  
abbatiale de Stavelot-Malmedy, puis en Fagnes  
sur la « Grande Vecquée ».

05.10.2019

**Étape 4 : Baraque Michel - Eupen**

Départ à 674 m d'altitude sur le plateau des  
Hautes Fagnes et descente de la Helle pendant  
20 km pour arriver à Eupen (alt. 340 m).

06.10.2019

**Étape 5 : Eupen - Baelen**

Parcours forestier en Hertogenwald jusqu'à la  
Vesdre, puis montée à travers les pâtures du  
contrefort du plateau de Herve.

03.11.2019

**Étape 6 : Herbesthal - La Calamine**

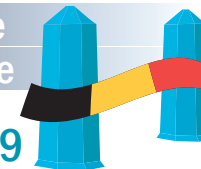
D'une ancienne gare impériale au territoire  
de Moresnet-Neutre, en passant par le site  
des Trois Frontières.



Bornes sans  
frontière



Grenzsteine  
ohne Grenze



1919 - 2019

100 ans Traité de Versailles  
100 Jahre Versailler Vertrag

Randonnées historiques  
Historische Wanderungen

07.07.2019

**Étape 1 : Schiende - Mont-le-Soie**

Entlang der Grenzsteine, Brücken schlagen  
zwischen dem Herzogtum Luxembourg und der  
Hoch-Ardenen, via Commanster und Poteau.

04.08.2019

**Étape 2 : Logbierné - Wavreumont**

Über Hügel und durch Täler, vom alten  
Handelsweg nach Luxembourg zum Kloster  
Saint Remacle.

08.09.2019

**Étape 3 : Wavreumont - Baraque Michel**

Durch das Gebiet des ehemaligen Abtei-Fürs-  
tentums Stavelot-Malmedy, dann durch das  
Venn auf der „Grande Vecquée“.

05.10.2019

**Étape 4 : Baraque Michel - Eupen**

Start bei einer Höhe von 674 m Höhe auf  
dem Hohen Venn, bergab entlang der Hill, um  
nach 20km auf 340 m in Eupen anzukommen.

06.10.2019

**Étape 5 : Eupen - Baelen**


Waldweg durch den Hertogenwald zur Weser,  
dann hinauf durch die Weiden der Ausläufer  
des Herver Plateaus.

03.11.2019

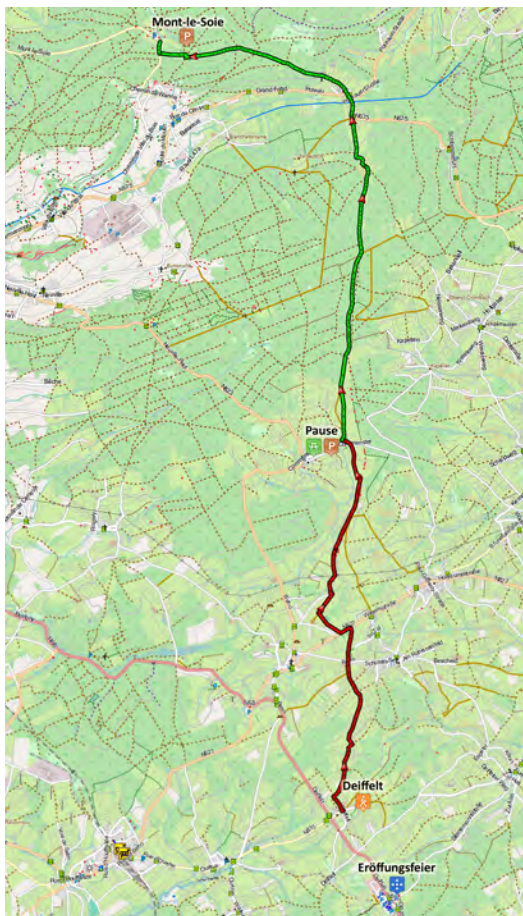
**Étape 6 : Herbesthal - Kelmis**

Von einem alten kaiserlichen Bahnhof  
zum Gebiet von Neutral-Moresnet,  
über das Dreiländereck.





## Schmiede - Commanster - Mont-le-Soie 18,3 Km



07.07.2019

### Beschreibung

Von der großherzoglichen Grenze aus folgt die Route der alten Straße, die unter dem „Ancien Régime“ Stavelot mit Luxemburg verband. Diese Route folgt der Höhenlinie, die das Becken der Ourthe, dann das der Salm und das der Our trennt. Dies ist auch die derzeitige Grenze zwischen den Provinzen Luxemburg und Lüttich sowie die Sprachengrenze. Im ersten Teil durchquert sie hauptsächlich landwirtschaftliche Gebiete und grenzt an idyllische Dörfer. Einige wenige Einzelhöfe prägen diese Route, darunter das „Neuhaus“, dessen Fassade ein großes Holzkreuz aus dem Jahr 1814 in Tiroler Bauweise ziert.

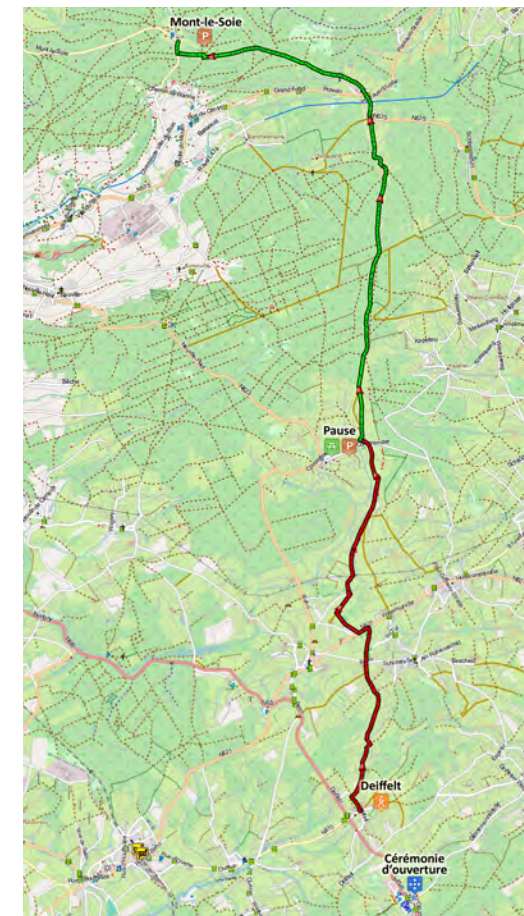
Nach der Mittagspause bei Commanster wird die Route bewaldeter und durchquert das „Grand Bois“ Massiv, um Poteau zu erreichen. Dieser Ort hat seinen Namen vom ersten Holzpfeiler, der an der damals gezogenen Grenze angebracht wurde und jetzt die Ortschaften Recht (Sankt Vith) und Petit Thier (Vielsalm) voneinander trennt. Hier befinden wir uns im Land des „blauen Steins“: (Schiefer, Dachziegel aus Schiefer, Belgischer Brocken), der einst in unterirdischen Stollen abgebaut wurde. Schließlich steigen wir hinauf zum Grenzstein 101 und Mont-le-Soie, das auf einer Höhe von 600 m liegt.

**Organisation - Wanderfuhrer**  
 Quentin Hurdebise, Yvon Schenk,  
 Joseph Toubon

**Anmeldung erforderlich**  
 Einschreibungen via [www.eupenlives.be](http://www.eupenlives.be).  
 Tel.: +32 476 043619



## Schmiede - Commanster - Mont-le-Soie 18,3 Km



07.07.2019

### Description

De la frontière grand-ducale, le parcours emprunte le tracé de l'ancienne route reliant Stavelot au Luxembourg, sous l'Ancien Régime. Cette route suit la ligne de crête qui sépare le bassin de l'Ourthe puis celui de la Salm, de celui de l'Our. C'est également la séparation actuelle entre la Province de Luxembourg et celle de Liège et le fil de la frontière linguistique.

Dans sa première partie, il traverse essentiellement des zones agricoles, passant en bordure de quelques villages. Quelques fermes isolées jalonnent ce parcours, dont la « Maison Neuve » (« Neuhaus ») avec sa façade portant une grande croix en bois datant de 1814, de facture tyrolienne.

Après la pause de midi, près de Commanster, le parcours devient plus forestier et s'enfonce dans le massif du Grand Bois, pour aboutir à Poteau. Ce lieu-dit tire son nom de la 1<sup>ère</sup> borne en bois placée pour marquer l'ancienne frontière, devenue limite entre Recht (St. Vith) et Petit Thier (Vielsalm). Nous sommes dans le pays de la « pierre bleue » (schiste, ardoise et autre coticule). On grimpe enfin vers la borne 101 et Mont-le-Soie, à 600 m d'altitude.

**Plus d'informations sur les sites web des partenaires**

**Organisation - Guides**  
 Quentin Hurdebise, Yvon Schenk,  
 Joseph Toubon

**Réservation nécessaire**  
 Incriptions via [www.eupenlives.be](http://www.eupenlives.be)  
 Tél. : +32 474 519993 ou +32 495 275315

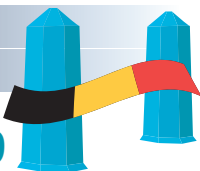




Bornes sans  
frontière



Grenzsteine  
ohne Grenze



1919 - 2019

100 ans Traité de Versailles  
100 Jahre Versailler Vertrag

Randonnées historiques  
Historische Wanderungen

07.07.2019

**Étape 1 : Schiende - Mont-le-Soie**  
Passer les bornes, créer des ponts  
du Grand-Duché de Luxembourg à la Haute  
Ardenne, via Commanster et Poteau.

04.08.2019

**Étape 2 : Logbierné - Wavreumont**  
Par monts et par vaux, du Vieux Chemin  
de Luxembourg jusqu'au  
Monastère St Remacle.

08.09.2019

**Étape 3 : Wavreumont - Baraque Michel**  
A travers le territoire de l'ancienne Principauté  
abbatiale de Stavelot-Malmedy, puis en Fagnes  
sur la « Grande Vecquée ».

05.10.2019

**Étape 4 : Baraque Michel - Eupen**  
Départ à 674 m d'altitude sur le plateau des  
Hautes Fagnes et descente de la Helle pendant  
20 km pour arriver à Eupen (alt. 340 m).

06.10.2019

**Étape 5 : Eupen - Baelen**  
Parcours forestier en Hertogenwald jusqu'à la  
Vesdre, puis montée à travers les pâtures du  
contrefort du plateau de Herve.

03.11.2019

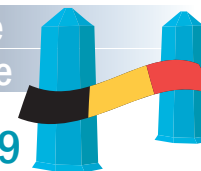
**Étape 6 : Herbesthal - La Calamine**  
D'une ancienne gare impériale au territoire  
de Moresnet-Neutre, en passant par le site  
des Trois Frontières.



Bornes sans  
frontière



Grenzsteine  
ohne Grenze



1919 - 2019

100 ans Traité de Versailles  
100 Jahre Versailler Vertrag

Randonnées historiques  
Historische Wanderungen

07.07.2019

**Étape 1 : Schiende - Mont-le-Soie**  
Entlang der Grenzsteine, Brücken schlagen  
zwischen dem Herzogtum Luxembourg und der  
Hoch-Ardenne, via Commanster und Poteau.

04.08.2019

**Étape 2 : Logbierné - Wavreumont**  
Über Hügel und durch Täler, vom alten  
Handelsweg nach Luxembourg zum Kloster  
Saint Remacle.

08.09.2019

**Étape 3 : Wavreumont - Baraque Michel**  
Durch das Gebiet des ehemaligen Abtei-Fürstentums  
Stavelot-Malmedy, dann durch das  
Venn auf der „Grande Vecquée“.

05.10.2019

**Étape 4 : Baraque Michel - Eupen**  
Start bei einer Höhe von 674 m Höhe auf  
dem Hohen Venn, bergab entlang der Hill, um  
nach 20km auf 340 m in Eupen anzukommen.

06.10.2019

**Étape 5 : Eupen - Baelen**  
Waldweg durch den Hertogenwald zur Weser,  
dann hinauf durch die Weiden der Ausläufer  
des Herver Plateaus.

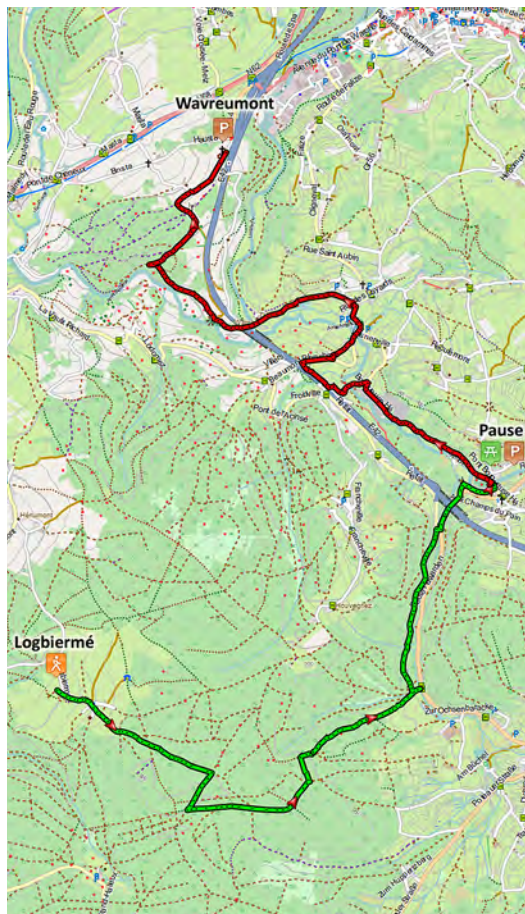
03.11.2019

**Étape 6 : Herbesthal - Kelmis**  
Von einem alten kaiserlichen Bahnhof  
zum Gebiet von Neutral-Moresnet,  
über das Dreiländereck.





## Logbiermé - Pont - Wavreumont 21 Km



04.08.2019

### Beschreibung

Von Logbiermé aus folgt die Route einem letzten Abschnitt der alten Straße, die Stavelot mit Luxemburg verbindet, und steigt auf eine Höhe von 600 m in der Nähe von Mont-le-Soie. Dieses Waldmassiv und das angrenzende Venn-Plateau durchquerend, gelangt man nacheinander von der Gemeinde Vielsalm zur Gemeinde Trois-Ponts, kurz entlang der Gemeinde Stavelot, bevor wir durch das Tal des Rechterbachs (Sankt-Vith) zum Ochsenvenn gelangen. Diesem Bach auf der Uferseite der Gemeinde Stavelot folgend, erreichen wir in der Nähe der Auffahrt der Autobahn Battice-Saarbrücken, in der Nähe des Bauernhofs Refat, den Ort an dem die Mittagspause stattfindet. Entlang der Autobahn folgt die Route nun der Amel, die an Stavelot und Malmedy grenzt, bis zum Weiler Warche, hinter Bellevaux.

Von dort aus führt ein letzter Anstieg auf die Spitze des Hügels von Wavreumont, wo sich Mitte des 20. Jahrhunderts eine Klostergemeinschaft zwischen den Städten (Stavelot und Malmedy) niedergelassen hat, die nach der Gründung einer Abtei durch den Heiligen Remacle in jeder von ihnen, um 650, entstanden sind.

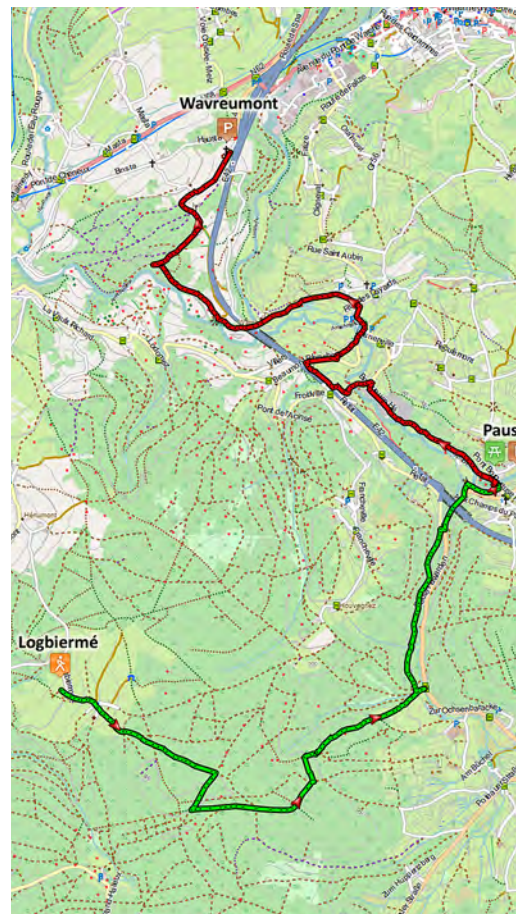
### Nähere Infos auf den Webseiten der Partner

**Organisation - Wanderfuhrer**  
**Quentin Hurdebise**  
**Joseph Toubon**

**Anmeldung erforderlich**  
**Einschreibungen via [www.eupenlives.be](http://www.eupenlives.be).**  
**Tel.: +32 476 043619**



## Logbiermé - Pont - Wavreumont 21 Km



04.08.2019

### Description

De Logbiermé, le parcours emprunte un dernier tronçon de l'ancienne route reliant Stavelot au Luxembourg et grimpe ainsi jusqu'à 600 m d'altitude. Traversant ce massif forestier et le plateau fangeux voisin, il passe ainsi successivement de la commune de Trois-Ponts, à celle de Stavelot, avant de plonger dans la vallée du Recht (St-Vith), jusqu'à Ochsenvenn. Suivant ce ruisseau sur sa rive stavelotaine, il aboutit à proximité de l'accès à l'autoroute Battice-Saarbrücken, à la ferme de Refat, lieu de la pause de midi. Longeant l'autoroute, il suit désormais l'Ambième qui fait la limite entre Stavelot et Malmedy jusqu'au hameau de Warche, après Bellevaux. De là, une dernière côte conduit au sommet de la colline de Wavreumont où, au milieu du XXe siècle, une communauté monastique s'est implantée, entre les villes (Stavelot et Malmedy) nées suite à la fondation, par St. Remacle, d'une abbaye dans chacune d'entre elles, vers 650.

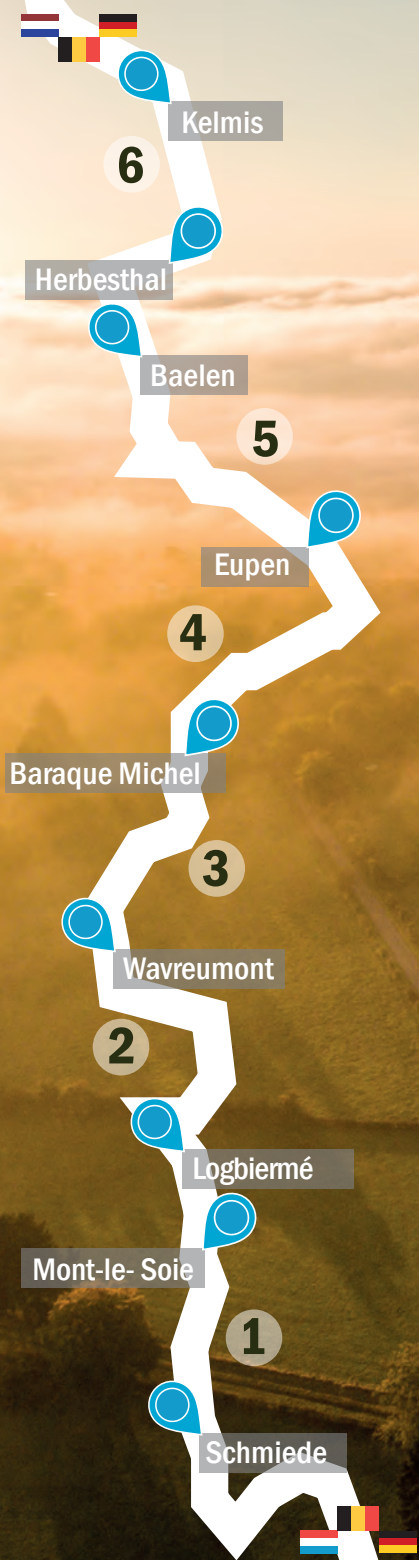
### Plus d'informations sur les sites web des partenaires

[www.troisponts-tourisme.be](http://www.troisponts-tourisme.be)  
[tourismestavelot.be](http://tourismestavelot.be)  
[www.malmedy-tourisme.be](http://www.malmedy-tourisme.be)  
[www.st.vith.be/Tourismus](http://www.st.vith.be/Tourismus)

**Organisation - Guides**  
**Quentin Hurdebise**  
**Joseph Toubon**

**Réservation nécessaire**  
**Inscriptions via [www.eupenlives.be](http://www.eupenlives.be)**  
**Tél. : +32 474 519993 ou +32 495 275315**

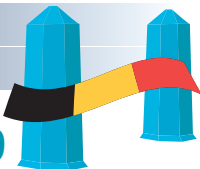




Bornes sans  
frontière



Grenzsteine  
ohne Grenze



1919 - 2019

100 ans Traité de Versailles  
100 Jahre Versailler Vertrag

**Randonnées historiques  
Historische Wanderungen**

07.07.2019

**Étape 1 : Schiiede - Mont-le-Soie**

Passer les bornes, créer des ponts  
du Grand-Duché de Luxembourg à la Haute  
Ardenne, via Commanster et Poteau.

04.08.2019

**Étape 2 : Logbierné - Wavreumont**

Par monts et par vaux, du Vieux Chemin  
de Luxembourg jusqu'au  
Monastère St Remacle.

08.09.2019

**Étape 3 : Wavreumont - Baraque Michel**

A travers le territoire de l'ancienne Principauté  
abbatiale de Stavelot-Malmedy, puis en Fagnes  
sur la « Grande Vecquée ».

05.10.2019

**Étape 4 : Baraque Michel - Eupen**

Départ à 674 m d'altitude sur le plateau des  
Hautes Fagnes et descente de la Helle pendant  
20 km pour arriver à Eupen (alt. 340 m).

06.10.2019

**Étape 5 : Eupen - Baelen**

Parcours forestier en Hertogenwald jusqu'à la  
Vesdre, puis montée à travers les pâtures du  
contrefort du plateau de Herve.

03.11.2019

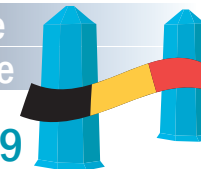
**Étape 6 : Herbesthal - La Calamine**

D'une ancienne gare impériale au territoire  
de Moresnet-Neutre, en passant par le site  
des Trois Frontières.

Bornes sans  
frontière



Grenzsteine  
ohne Grenze



1919 - 2019

100 ans Traité de Versailles  
100 Jahre Versailler Vertrag

**Randonnées historiques  
Historische Wanderungen**

07.07.2019

**Étape 1 : Schiiede - Mont-le-Soie**

Entlang der Grenzsteine, Brücken schlagen  
zwischen dem Herzogtum Luxembourg und der  
Hoch-Ardenne, via Commanster und Poteau.

04.08.2019

**Étape 2 : Logbierné - Wavreumont**

Über Hügel und durch Täler, vom alten  
Handelsweg nach Luxembourg zum Kloster  
Saint Remacle.

08.09.2019

**Étape 3 : Wavreumont - Baraque Michel**

Durch das Gebiet des ehemaligen Abtei-Fürstentums  
Stavelot-Malmedy, dann durch das  
Venn auf der „Grande Vecquée“.

05.10.2019

**Étape 4 : Baraque Michel - Eupen**

Start bei einer Höhe von 674 m Höhe auf  
dem Hohen Venn, bergab entlang der Hill, um  
nach 20km auf 340 m in Eupen anzukommen.

06.10.2019

**Étape 5 : Eupen - Baelen**

Waldweg durch den Hertogenwald zur Weser,  
dann hinauf durch die Weiden der Ausläufer  
des Herver Plateaus.

03.11.2019

**Étape 6 : Herbesthal - Kelmis**

Von einem alten kaiserlichen Bahnhof  
zum Gebiet von Neutral-Moresnet,  
über das Dreiländereck.

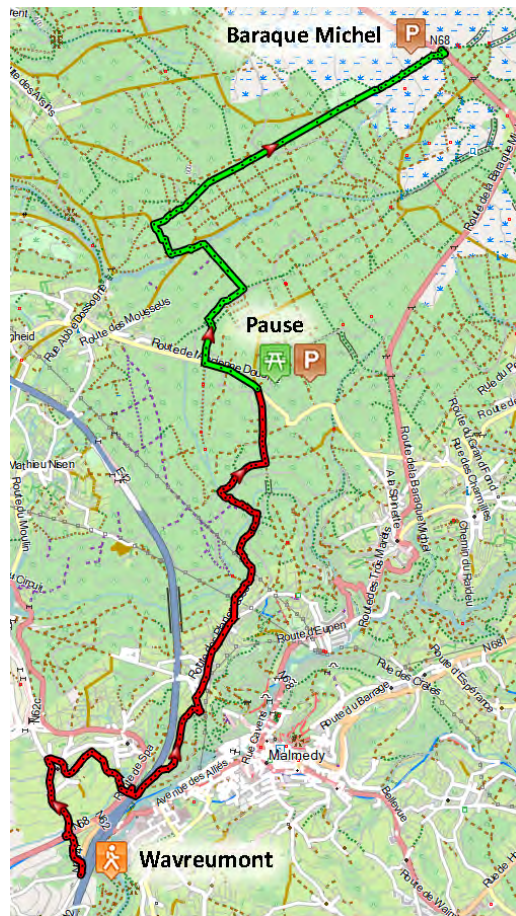


Etape

3



## Wavreumont - Baraque Michel 21,6 Km



08.09.2019

### Beschreibung

Vom Kloster Wavreumont (auf dem Hügel mit Blick auf die Warche, auf halbem Weg zwischen Malmédy und Stavelot, gegründet vom Hl. Remaclus, der 648 und 650 zwei Abteien baute) erreicht man Meiz, das genau auf der Grenzlinie liegt. Dann nehmen wir die Straße „route de l’Ancienne Frontière“ bis Burnenville.

Von dort geht es einen Waldweg hinauf nach Bernister, vorbei am Appollinaire-Denkmal. Der berühmte Dichter verbrachte im Jahr 1899 einige Monate seiner Jugend in Stavelot und nahm am Ersten Weltkrieg teil. Von Bernister, starker Abstieg in das Tal der „Eau Rouge“, bevor wir durch den Wald zur Straße „la route de l’Ancienne Douane“ (zwischen Mont-Xhoffsraix/Malmédy und Hockai/Stavelot) hinaufgehen.

Am Kreuz „Rond-Chêne“ halten wir Mittagspause. Durch einen Waldweg, erst hinunter zur Hoëgne, dann hinauf zur „Grande Vecquée“. Diese alte Straße markierte die Grenze zwischen dem Fürstentum der Abtei und dem Fürstentum Lüttich (heute Malmédy und Jalhay) unter dem „Ancien Régime“. Neben Grenzstein 151 erinnert das ergreifende Kreuz der Verlobten an den tragischen Tod von Marie Solheid (aus Xhoffsraix) und François Reiff (aus Bastogne, am Bau des Gileppe-Staudamms beteiligt) im Jahr 1871.

Bei der Ankunft an der Baraque Michel wird die Einweihung des Grenzsteins B-P 154 stattfinden, der wieder an seinem ursprünglichen Standort aufgestellt wurde.

**Nähere Infos auf den Webseiten der Partner**

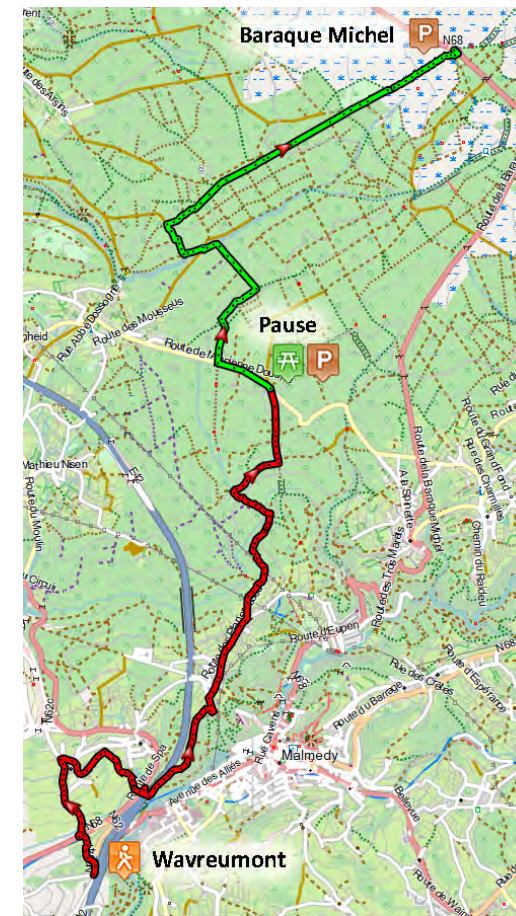
Anmeldung erforderlich.  
Einschreibungen via [www.eupenlives.be](http://www.eupenlives.be).  
Tel.: +32 476 043619

Etape

3



## Wavreumont - Baraque Michel 21,6 Km



08.09.2019

### Description

Au départ du Monastère de Wavreumont (construit sur la colline qui domine la Warche, à mi-chemin entre Malmédy et Stavelot, fondées par St Remacle qui y bâtit 2 abbayes en 648 et 650), le parcours rejoint Meiz, à cheval sur les deux communes. Il emprunte ensuite la route de l’Ancienne Frontière jusqu’à Burnenville.

De là, il remonte par un sentier forestier vers Bernister et passe par le monument Appollinaire. Le célèbre poète passa quelques mois de sa jeunesse à Stavelot, en 1899, et participa à la Grande Guerre, lors de laquelle il fut blessé.

De Bernister, plongée dans la vallée de l’Eau Rouge, avant de remonter à travers bois vers la route de l’Ancienne Douane (entre Mont-Xhoffsraix/Malmédy et Hockai/Stavelot). A la Croix du Rond-Chêne, pause de midi.

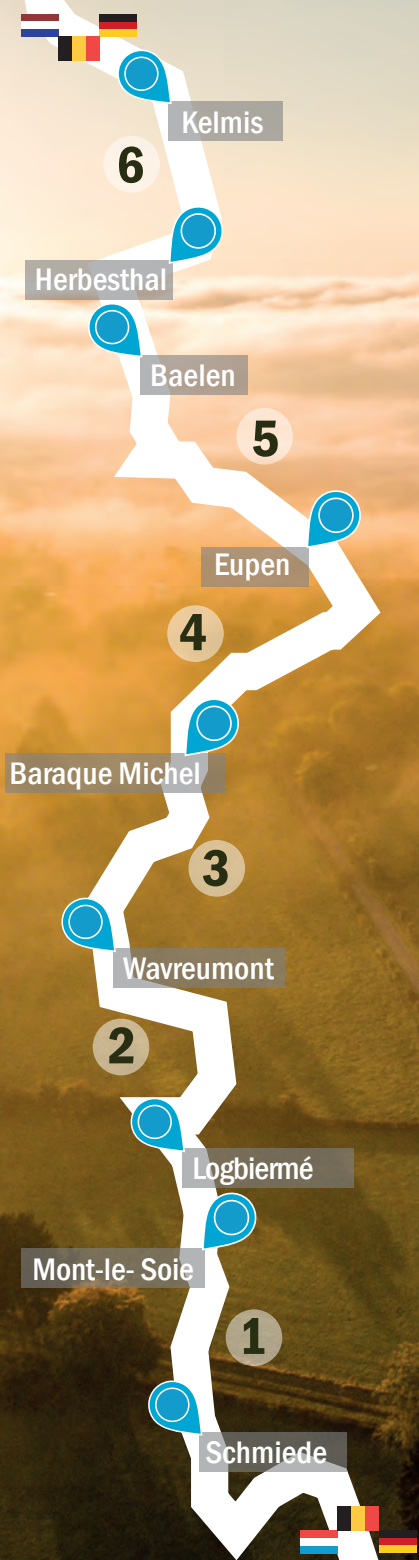
A travers un chemin forestier, descente vers la Hoëgne, puis remontée vers la Grande Vecquée. Cette ancienne route marquait sous l’Ancien Régime la limite entre la Principauté abbatiale et la Principauté de Liège (aujourd’hui, entre Malmédy et Jalhay). A côté de la borne 151, l’émouvante Croix des Fiancés rappelle la mort tragique de Marie Solheid (de Xhoffsraix) et de François Reiff (de Bastogne, qui travaillait à la construction du barrage de la Gileppe) en 1871.

A l’arrivée à la Baraque Michel, inauguration de la Borne B-P 154, remplacée à son endroit original.

**Plus d’informations sur les sites web des partenaires**

Réservation nécessaire  
Inscriptions via [www.eupenlives.be](http://www.eupenlives.be)  
Tél. : +32 474 519993 ou +32 495 275315

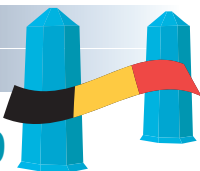




Bornes sans  
frontière



Grenzsteine  
ohne Grenze



1919 - 2019  
100 ans Traité de Versailles  
100 Jahre Versailler Vertrag

Randonnées historiques  
Historische Wanderungen

07.07.2019

**Etape 1 : Schiiede - Mont-le-Soie**  
Passer les bornes, créer des ponts  
du Grand-Duché de Luxembourg à la Haute  
Ardenne, via Commanster et Poteau.

04.08.2019

**Etape 2 : Logbierné - Wavreumont**  
Par monts et par vaux, du Vieux Chemin  
de Luxembourg jusqu'au  
Monastère St Remacle.

08.09.2019

**Etape 3 : Wavreumont - Baraque Michel**  
A travers le territoire de l'ancienne Principauté  
abbatiale de Stavelot-Malmedy, puis en Fagnes  
sur la « Grande Vecquée ».

05.10.2019

**Etape 4 : Baraque Michel - Eupen**  
Départ à 674 m d'altitude sur le plateau des  
Hautes Fagnes et descente de la Helle pendant  
20 km pour arriver à Eupen (alt. 340 m).

06.10.2019

**Etape 5 : Eupen - Baelen**  
Parcours forestier en Hertogenwald jusqu'à la  
Vesdre, puis montée à travers les pâtures du  
contrefort du plateau de Herve.

03.11.2019

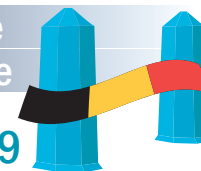
**Etape 6 : Herbenthal - La Calamine**  
D'une ancienne gare impériale au territoire  
de Moresnet-Neutre, en passant par le site  
des Trois Frontières.



Bornes sans  
frontière



Grenzsteine  
ohne Grenze



1919 - 2019  
100 ans Traité de Versailles  
100 Jahre Versailler Vertrag

Randonnées historiques  
Historische Wanderungen

07.07.2019

**Etape 1 : Schiiede - Mont-le-Soie**  
Entlang der Grenzsteine, Brücken schlagen  
zwischen dem Herzogtum Luxembourg und der  
Hoch-Ardenen, via Commanster und Poteau.

04.08.2019

**Etape 2 : Logbierné - Wavreumont**  
Über Hügel und durch Täler, vom alten  
Handelsweg nach Luxembourg zum Kloster  
Saint Remacle.

08.09.2019

**Etape 3 : Wavreumont - Baraque Michel**  
Durch das Gebiet des ehemaligen Abtei-Fürs-  
tentums Stavelot-Malmedy, dann durch das  
Venn auf der „Grande Vecquée“.

05.10.2019

**Etape 4 : Baraque Michel - Eupen**  
Start bei einer Höhe von 674 m Höhe auf  
dem Hohen Venn, bergab entlang der Hill, um  
nach 20 km auf 340 m in Eupen anzukommen.

06.10.2019

**Etape 5 : Eupen - Baelen**  
Waldweg durch den Hertogenwald zur Weser,  
dann hinauf durch die Weiden der Ausläufer  
des Herver Plateaus.

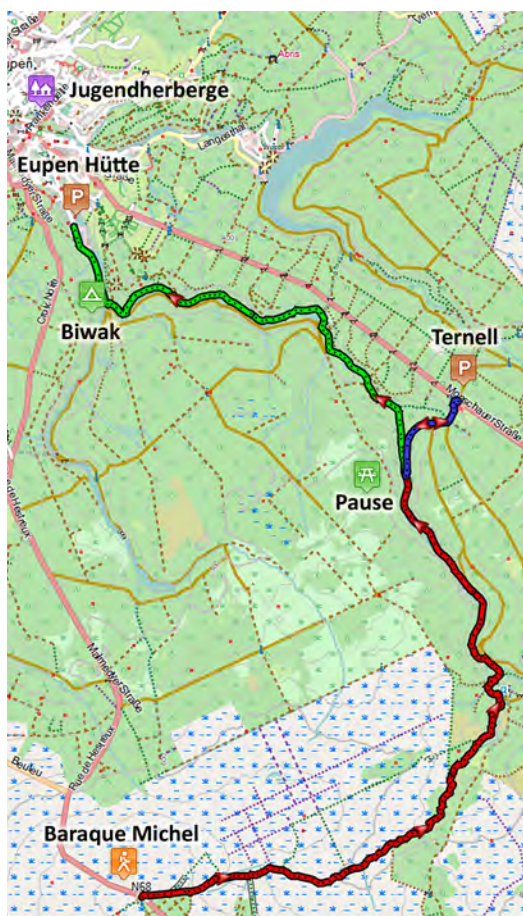
03.11.2019

**Etape 6 : Herbenthal - Kelmis**  
Von einem alten kaiserlichen Bahnhof  
zum Gebiet von Neutral-Moresnet,  
über das Dreiländereck.





## Baraque Michel - Eupen 20,1 Km



05.10.2019

### Beschreibung

Nach dem Start auf Baraque Michel erreicht man nach etwa 800 Meter die Quellen der Hill. Ab hier begleitet uns die Hill bis zu unserem Ziel in Eupen. Der malerische Bach war schon seit Römerzeiten eine natürliche Grenze und, bis vor 100 Jahren, ebenfalls noch die Grenze zwischen Deutschland und Belgien. Der Weg den wir jetzt einschlagen verläuft erst recht bequeme über Holzstege. Am Ende der Holzstege wird es dann sehr sportlich, der Pfad wird schmal und sehr uneben. Man sollte schon Wanderschuhe anhaben, trittsicher sein und gut aufpassen. Die herrliche Venn-Landschaft belohnt jedoch für die Mühe.

Nach der Mittagsrast wird es dann zusehend einfacher. Ab hier kann wer will, nach Ternell aufsteigen und dort die Tour beenden- oder auch erst beginnen. Die Hill, die nun schon recht breit ist wird im weiteren Verlauf bei Millscheid gestaut. Sie ist durch einen Stollen mit der Wesertalsperre verbunden, in die ein Teil des Wassers umgeleitet wird.

Kurz bevor wir Eupen erreichen, überqueren wir die Soor über die „Guerrier Brücke“ (nach dem Namen des Forstingenieurs, der sie errichten ließ), auch Schwarze Brücke genannt. Hier wo die Soor in die Hill fließt ist dann auch der Biwak Platz. Hier kann, wer mag, sein Zelt aufschlagen. Nach weiteren zirka 1,3 km sind dann alle am Ziel der heutigen Etappe in Eupen im Ortsteil Hütte.

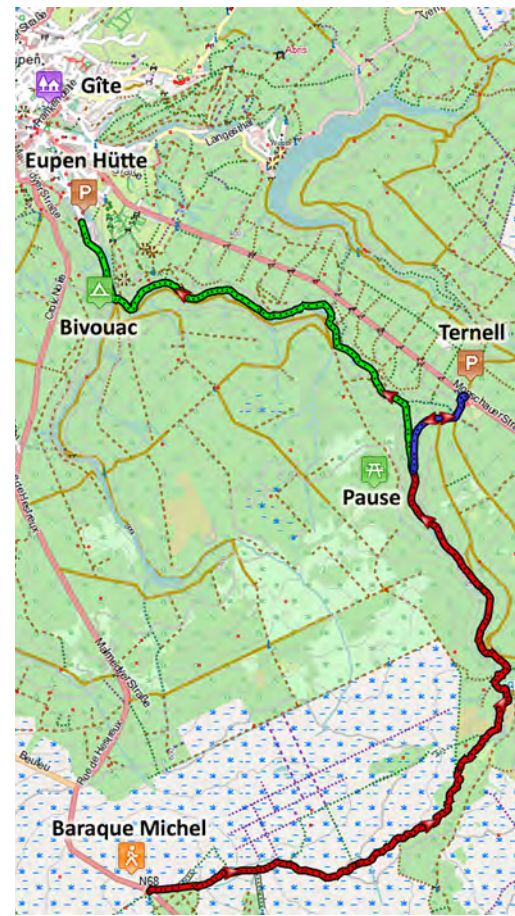
### Nähere Infos auf den Webseiten der Partner

**Organisation - Wanderführer**  
 Marc Herff & Jean-Marie Letocart (deutsch)  
 Stany Noël & Nadine Robert (französisch)

**Anmeldung erforderlich**  
 Einschreibungen via [www.eupenlives.be](http://www.eupenlives.be)  
 Tel.: +32 476 043619



## Baraque Michel - Eupen 20,1 Km



05.10.2019

### Description

Environ 800 mètres après le départ à la Baraque Michel, nous atteignons les sources de la Helle. Ce ruisseau pittoresque nous accompagnera jusqu'à Eupen, notre destination. Son lit a servi de frontière naturelle depuis l'époque romaine et il marquait encore la frontière entre l'Allemagne et la Belgique il y a cent ans. Le chemin que nous empruntons passe d'abord par de confortables passerelles en bois. Mais au bout de ces caillebotis, cela devient très sportif : le sentier est étroit et très accidenté. Il faut porter des chaussures de randonnée et avoir bon pied, bon œil. Le magnifique paysage fagnard récompense cependant l'effort fourni.

Après la pause de midi, le terrain devient plus facile. De là, nous pouvons grimper jusqu'à Ternell et terminer la promenade matinale - ou seulement commencer celle de l'après midi. La Helle, qui est maintenant assez large, sera endiguée plus loin près de Millscheid. Elle est reliée au barrage de la Vesdre où elle déverse une partie de ses eaux par un tunnel. Peu avant d'arriver à Eupen, nous empruntons le Pont Guerrier (du nom de l'ingénieur forestier qui le fit construire) pour enjamber la Soor, affluent de la Helle.

C'est près de ce pont que se trouve l'aire de bivouac. Ici, tous ceux qui le souhaitent peuvent planter leur tente. Environ 1,3 km plus loin, nous arrivons au terme de l'étape du jour, au lieu-dit Hütte à Eupen.

### Plus d'informations sur les sites web des partenaires

**Organisation - Guides**  
 Stany Noël & Nadine Robert (français)  
 Marc Herff & Jean-Marie Letocart (allemand)

**Réservation nécessaire**  
 Inscriptions via [www.eupenlives.be](http://www.eupenlives.be)  
 Tél. : +32 474 519993 ou +32 495 275315

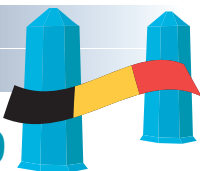




Bornes sans  
frontière



Grenzsteine  
ohne Grenze



1919 - 2019  
100 ans Traité de Versailles  
100 Jahre Versailler Vertrag

Randonnées historiques  
Historische Wanderungen

07.07.2019

**Etape 1 : Schiende - Mont-le-Soie**  
Passer les bornes, créer des ponts  
du Grand-Duché de Luxembourg à la Haute  
Ardenne, via Commanster et Poteau.

04.08.2019

**Etape 2 : Logbiermé - Wavreumont**  
Par monts et par vaux, du Vieux Chemin  
de Luxembourg jusqu'au  
Monastère St Remacle.

08.09.2019

**Etape 3 : Wavreumont - Baraque Michel**  
A travers le territoire de l'ancienne Principauté  
abbatiale de Stavelot-Malmedy, puis en Fagnes  
sur la « Grande Vecquée ».

05.10.2019

**Etape 4 : Baraque Michel - Eupen**  
Départ à 674 m d'altitude sur le plateau des  
Hautes Fagnes et descente de la Helle pendant  
20 km pour arriver à Eupen (alt. 340 m).

06.10.2019

**Etape 5 : Eupen - Baelen**  
Parcours forestier en Hertogenwald jusqu'à la  
Vesdre, puis montée à travers les pâtures du  
contrefort du plateau de Herve.

03.11.2019

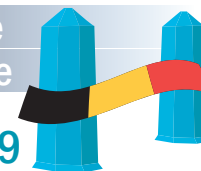
**Etape 6 : Herbesthal - La Calamine**  
D'une ancienne gare impériale au territoire  
de Moresnet-Neutre, en passant par le site  
des Trois Frontières.



Bornes sans  
frontière



Grenzsteine  
ohne Grenze



1919 - 2019  
100 ans Traité de Versailles  
100 Jahre Versailler Vertrag

Randonnées historiques  
Historische Wanderungen

07.07.2019

**Etape 1: Schiende - Mont-le-Soie**  
Entlang der Grenzsteine, Brücken schlagen  
zwischen dem Herzogtum Luxemburg und der  
Hoch-Ardenen, via Commanster und Poteau.

04.08.2019

**Etape 2: Logbiermé - Wavreumont**  
Über Hügel und durch Täler, vom alten  
Handelsweg nach Luxemburg zum Kloster  
Saint Remacle.

08.09.2019

**Etape 3: Wavreumont - Baraque Michel**  
Durch das Gebiet des ehemaligen Abtei-Fürs-  
tentums Stavelot-Malmedy, dann durch das  
Venn auf der „Grande Vecquée“.

05.10.2019

**Etape 4: Baraque Michel - Eupen**  
Start bei einer Höhe von 674 m Höhe auf  
dem Hohen Venn, bergab entlang der Hill, um  
nach 20 km auf 340 m in Eupen anzukommen.

06.10.2019

**Etape 5: Eupen - Baelen**  
Waldweg durch den Hertogenwald zur Weser,  
dann hinauf durch die Weiden der Ausläufer  
des Herver Plateaus.

03.11.2019

**Etape 6: Herbesthal - Kelmis**  
Von einem alten kaiserlichen Bahnhof  
zum Gebiet von Neutral-Moresnet,  
über das Dreiländereck.





## Eupen - Baelen 15,5 Km

06.10.2019

### Beschreibung

Etwa 1 km stromabwärts der Guerrier Brücke übernehmen die Grenzsteine anstelle der Hill wieder die Markierung, dessen Bett 20 km lang als belgisch-preußische Grenze diente. Am Rande des Hertogenwaldes (früher Herzogenwald) geht es weiter, dann durchquert man Buchen- und Fichtenwälder bis zur Weser, durch das schöne Escherbacher Waldreservat. Dieser Wald wurde während des Ersten Weltkriegs vom Kaiser genutzt, insbesondere um die Yser-Front mit Holz zu versorgen. Ein sehr malerischer Weg führt dann an dieser Stelle am linken Ufer der noch wilden Weser entlang. Wir überqueren den Fluss auf einer Fußgängerbrücke und durch den Campingplatz Hertogenwald zur Nationalstraße 629. Dann erreichen wir das Bauernhaus Ortmann, vor dem 1872 das „Königshaus“ erbaut wurde. Dieses Jagdhaus von Graf Philippe von Flandern, Vater von König Albert 1., wurde während des Ersten Weltkriegs vom deutschen Militär besetzt und 1923 abgerissen. Die noch vorhandenen Nebengebäude dienen als Gefangenenlager für russische Soldaten.



Hinter dem Bauernhof führt der Weg durch Felder mit Blick auf herrliche Landschaften. Nach dem bukolischen Picknick geht es am hübschen Friedhof von Membach vorbei hinauf zum ehemalige Franziskanerkloster Garnstock, wo die Belgier 1918 erfolgreich die Grenze nach Deutschland überschritten haben.

Nach dem letzten Baelener Grenzstein an der Herbesthaler Straße, geht es zum Fest ins Dorf Baelen.

### Weitere Informationen auf den Webseiten der Partner

#### Organisation - Wanderführer

**Marc Herff & Jean-Marie Letocart (deutsch)**

**Nadine Robert & David Gutierrez (französisch)**

#### Anmeldung erforderlich

Einschreibungen via [www.eupenlives.be](http://www.eupenlives.be)

Tel.: +32 476 043619



## Eupen - Baelen 15,5 Km

06.10.2019

### Description

Environ 1 km en aval du Pont Guerrier, les bornes reprennent le relai de la Helle dont le lit servait de frontière belgo-prussienne sur 20 km.

Notre chemin se poursuit à l'orée de l'Hertogenwald (Forêt des Ducs) occidental, puis traverse hêtraies et pessières jusqu'à la Vesdre, en passant par la jolie réserve forestière de l'Escherbach. Cette forêt fut exploitée par le Kaiser pendant la Grande Guerre, notamment pour alimenter en bois le front de l'Yser. Un sentier très pittoresque longe ensuite la rive gauche de la Vesdre encore sauvage à cet endroit.

Nous enjambons la rivière par une passerelle et traversons le camping Hertogenwald jusqu'à la nationale 629. Nous arrivons à la ferme Ortmann devant laquelle fut construite, en 1872, la « Maison du Roi » : cette maison de chasse du comte Philippe de Flandre, père du Roi Albert 1er, fut occupée par les militaires allemands pendant la Grande Guerre, puis démolie en 1923. Les annexes encore présentes ont servi de camp de prisonniers pour les soldats russes.

Au-delà de la ferme, le chemin monte à travers champs et pâtures surplombant de magnifiques paysages et, après le pique-nique bucolique à proximité du joli cimetière de Membach, passe par l'ancien couvent franciscain du Garnstock, où les Belges franchirent victorieusement la frontière en direction de l'Allemagne, en 1918.

Après la dernière borne baelenoise, rue de Herbesthal, retour au village de Baelen pour les festivités.

### Plus d'informations sur les sites web des partenaires

#### Organisation - Guides

**Nadine Robert & David Gutierrez (français)**

**Marc Herff & Jean-Marie Letocart (allemand)**

#### Réservation nécessaire

Inscriptions via [www.eupenlives.be](http://www.eupenlives.be)

Tél. : +32 474 519993 ou +32 495 275315



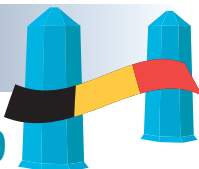




Bornes sans  
frontière



Grenzsteine  
ohne Grenze



1919 - 2019

100 ans Traité de Versailles  
100 Jahre Versailler Vertrag

Randonnées historiques  
Historische Wanderungen

07.07.2019

Etape 1 : Schièdie - Mont-le-Soie

Passer les bornes, créer des ponts  
du Grand-Duché de Luxembourg à la Haute  
Ardenne, via Commanster et Poteau.

04.08.2019

Etape 2 : Logbièrè - Wavreumont

Par monts et par vaux, du Vieux Chemin  
de Luxembourg jusqu'au  
Monastère St Remacle.

08.09.2019

Etape 3 : Wavreumont - Baraque Michel

A travers le territoire de l'ancienne Principauté  
abbatiale de Stavelot-Malmedy, puis en Fagnes  
sur la « Grande Vecquée ».

05.10.2019

Etape 4 : Baraque Michel - Eupen

Départ à 674 m d'altitude sur le plateau des  
Hautes Fagnes et descente de la Helle pendant  
20 km pour arriver à Eupen (alt. 340 m).

06.10.2019

Etape 5 : Eupen - Baelen

Parcours forestier en Hertogenwald jusqu'à la  
Vesdre, puis montée à travers les pâtures du  
contrefort du plateau de Herve.

03.11.2019

Etape 6 : Herbsthal - La Calamine

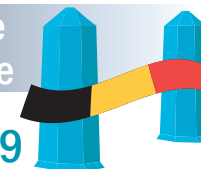
D'une ancienne gare impériale au territoire  
de Moresnet-Neutre, en passant par le site  
des Trois Frontières.



Bornes sans  
frontière



Grenzsteine  
ohne Grenze



1919 - 2019

100 ans Traité de Versailles  
100 Jahre Versailler Vertrag

Randonnées historiques  
Historische Wanderungen

07.07.2019

Etape 1: Schièdie - Mont-le-Soie

Entlang der Grenzsteine, Brücken schlagen  
zwischen dem Herzogtum Luxembourg und der  
Hoch-Ardenennen, via Commanster und Poteau.

04.08.2019

Etape 2: Logbièrè - Wavreumont

Über Hügel und durch Täler, vom alten  
Handelsweg nach Luxembourg zum Kloster  
Saint Remacle.

08.09.2019

Etape 3: Wavreumont - Baraque Michel

Durch das Gebiet des ehemaligen Abtei-Fürstentums  
Stavelot-Malmedy, dann durch das  
Venn auf der „Grande Vecquée“.

05.10.2019

Etape 4: Baraque Michel - Eupen

Start bei einer Höhe von 674 m Höhe auf  
dem Hohen Venn, bergab entlang der Hill, um  
nach 20km auf 340 m in Eupen anzukommen.

06.10.2019

Etape 5: Eupen - Baelen

Waldweg durch den Hertogenwald zur Weser,  
dann hinauf durch die Weiden der Ausläufer  
des Herver Plateaus.

03.11.2019

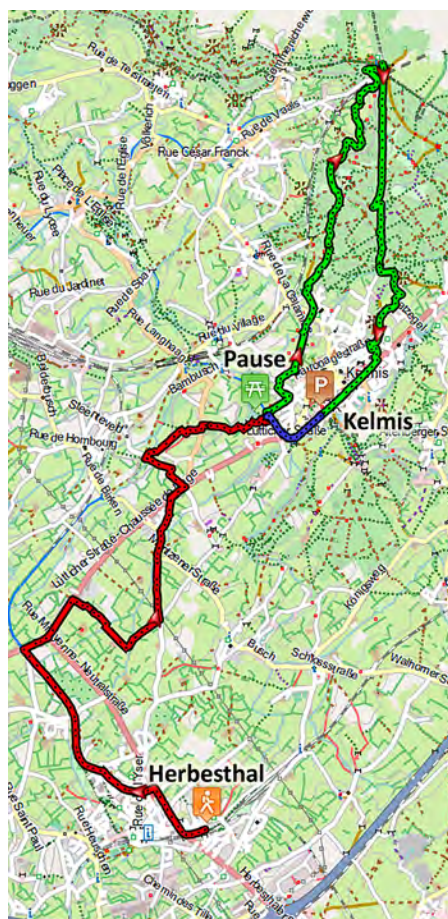
Etape 6: Herbsthal - Kelmis

Von einem alten kaiserlichen Bahnhof  
zum Gebiet von Neutral-Moresnet,  
über das Dreiländereck.





## Herbesthal - Kelmis 24,5 km



03.11.2019

### Beschreibung

Der 1889 erbaute Grenzbahnhof Herbesthal war der erste deutsche Bahnhof auf der Strecke Lüttich-Aachen. Er wurde 1919 belgisch und 1965 zugunsten des Bahnhofs Welkenraedt aufgegeben. 1983 wurde dieses besonders schützenswerte Gebäude von der SNCB abgerissen. In den letzten Jahren hat sich die Gemeinde (die das Gelände gekauft hat) zum Ziel gesetzt, es neu zuzuweisen und zur Geltung zu bringen. Von dort aus folgt die Route der ehemaligen Eisenbahnlinie 39 bei Welkenraedt in Richtung Montzen. Am Weißen Haus kehrt die Route in das Gebiet von Lontzen zurück, bevor sie die Lütticher Chaussee (ehemalige Grenze) überquert und auf dem Gebiet von Plombières (Bleyberg) weiterverläuft, bis sie nach Kelmis kommt (am Ufer der Göhl). Die Mittagspause ist auf dem Gelände des Tennis-Clubs geplant.

Am Nachmittag führt die Route Sie entlang der alten Grenzsteine dieses Gebietes: durch den Preusswald führt sie am Moresnet Viadukt vorbei, bevor sie am Dreiländereck den Vaalserberg (höchster Punkt der Niederlande) erreicht. Danach folgt sie weiter der alten Grenze hinunter zum Museum Vieille Montagne, wo die Geschichte des Gebietes Neutral-Moresnet und der Vieille Montagne dargestellt ist.

### Organisation - Wanderführer Verkehrsverein Drei Grenzen

**U.a. Albert Stassen- Roger Franssen - Michael Stein**

**Bus:** nur ein Termin um 8 Uhr 45 vor dem Museum Vieille Montagne, Lütticher Straße 278, 4720 Kelmis (die Haltestelle auf halbem Weg ist nur 900 Meter vom Museum entfernt).

Ganztags-Paket: 10€ (Bus/Getränkepause/Ende: Menu-Suppe mit Getränk) - Abschlusszeremonie.

Halbtags-Paket: 5€ (Bus mit Getränkepause oder Ende Menu-Suppe mit Getränk).

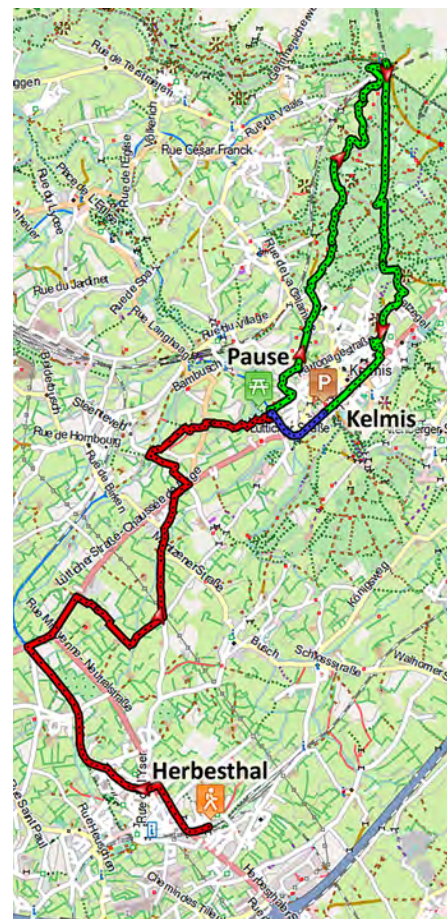
**Einschreibungen und Reservierungen erforderlich vor dem 25.10.**

Tel +32 (0) 87 35 53 77

tourisme@plombieres.be - www.trois-frontieres.be



## Herbesthal - La Calamine 24,5 km



03.11.2019

### Description

Construite en 1889, la gare frontalière de Herbesthal était la 1ère station allemande sur la ligne Liège - Aix-la-Chapelle. Devenue belge en 1919, elle fut abandonnée en 1965 au profit de celle de Welkenraedt. En 1983, ce bâtiment de grand intérêt patrimonial fut démolé par la SNCB ; ces dernières années, la commune (qui a racheté le site) a entrepris de le réaffecter et de le mettre en valeur. De là, le parcours rejoint le pré-Ravel aménagé le long de la ligne 39 à Welkenraedt, en direction de Montzen. A la Maison-Blanche, il revient sur le territoire de Lontzen, avant de franchir la Chaussée de Liège (ancienne frontière) et de poursuivre sur le territoire de Plombières jusqu'à l'entrée de La Calamine (au bord de la Gueule). La pause de midi y est prévue sur le site du Tennis-Club.

L'après-midi, le parcours suit les anciennes bornes marquant ce territoire : à travers le bois de Preuss, il offre une vue sur le viaduc de Moresnet avant d'atteindre les «Trois Frontières» au Vaalserberg (au point culminant des Pays-Bas) et de redescendre vers le Musée de la Vieille Montagne à La Calamine retraçant l'histoire du territoire de Moresnet-Neutre et de la Vieille Montagne.

### Organisation - Guides

**R.Syndicat d'Initiative des Trois Frontières**

**E.a. Albert Stassen - Roger Franssen - Michael Stein**

**Bus :** un rendez-vous à 8h45 devant le Musée de la Vieille Montagne, Chaussée de Liège 278, 4720 La Calamine (la halte de mi-parcours étant à 900 m du musée).

Package journée : 10€ (bus/boisson pause/fin soupe-repas avec boisson) - cérémonie clôture.

Package demi-journée : 5€ (bus avec boisson pause ou fin soupe-repas avec boisson).

**Inscriptions et réservations obligatoires avant le 25/10.**

Tel. +32 (0) 87 35 53 77

tourisme@plombieres.be - www.trois-frontieres.be